

กองช่าง เลขรับที่ 304
 วันที่ 10 ก.ย พ. เวลา.....
 ระเบียบ/คำสั่ง อบรม/ประชุม
 รายงานข้อมูล ingtonทุกข/องเรียน
 อื่นๆ.....



คำสั่งการบริหารส่วนตำบลขามป้อม
 เลขที่รับ..... 9939
 - 9 ก.ย. 2564
 วันที่รับ.....
 ทว่าการอำเภอเป็ยนอย
 ถนนราษฎร์ประชาสันดี ขก ๔๐๓๔๐

ที่ ขก ๑๘๑๘/๑๖๖๕

๖ กันยายน ๒๕๖๔

เรื่อง ขอความอนุเคราะห์เผยแพร่และประชาสัมพันธ์การใช้งานระบบตรวจสอบผังการใช้ประโยชน์ที่ดิน และ LINE Application

เรียน นายกเทศมนตรีตำบลเป็ยนอย นายกเทศมนตรีตำบลสระแก้ว นายกองค้การบริหารส่วนตำบลขามป้อม และนายกองค้การบริหารส่วนตำบลวังม่วง

สิ่งที่ส่งมาด้วย สำเนาหนังสือจังหวัดขอนแก่น ที่ ขก ๐๐๒๒/ว ๒๒๑๔๒ ลงวันที่ ๑ กันยายน ๒๕๖๔

ด้วยอำเภอได้รับแจ้งจากจังหวัดขอนแก่นว่า กรมโยธาธิการและผังเมือง ขอความอนุเคราะห์เผยแพร่ และประชาสัมพันธ์การใช้งานระบบตรวจสอบผังการใช้ประโยชน์ที่ดิน เพื่อให้บริการเผยแพร่ข้อมูลผังเมืองทั่วประเทศในรูปแบบออนไลน์ ผ่านเว็บไซต์ และแอปพลิเคชันบนอุปกรณ์สื่อสารแบบพกพา ซึ่งผู้ใช้งานสามารถสืบค้นตรวจสอบข้อมูลแผนผังและรายละเอียดข้อกำหนดการใช้ประโยชน์ที่ดินตามผังเมืองในพื้นที่ได้ผ่านเว็บไซต์ <https://plludds.dpt.go.th> หรือผ่านแอปพลิเคชันชื่อ Landuse Plan ทั้งในระบบปฏิบัติการ Android และ IOS รวมทั้งได้จัดทำช่องทางการประชาสัมพันธ์ข้อมูลข่าวสาร และงานบริการสำคัญผ่าน LINE Official Account ของกรมโยธาธิการและผังเมือง ชื่อ DPT Information เพื่อยกระดับงานบริการประชาชนให้เกิดความสะดวก รวดเร็วและมีประสิทธิภาพยิ่งขึ้น

เพื่อให้การใช้งานระบบตรวจสอบผังการใช้ประโยชน์ที่ดิน และ LINE Application เป็นไปตามวัตถุประสงค์ อำเภอจึงขอแจ้งให้องค์กรปกครองส่วนท้องถิ่น ทุกแห่งประชาสัมพันธ์ให้ประชาชนได้ใช้ประโยชน์ต่อไป

เรียน ขก อบต.

จึงเรียนมาเพื่อทราบ และดำเนินการในส่วนที่เกี่ยวข้องต่อไป

นางสาวปาริชาติ พงษ์พรม

นางสาวปาริชาติ พงษ์พรม

นางสาวปาริชาติ พงษ์พรม

(นางสาวปาริชาติ พงษ์พรม)
 รองปลัดองค์การบริหารส่วนตำบล

นางสาวปาริชาติ พงษ์พรม

นายเสถียร ชะสิงห์

(นายเสถียร ชะสิงห์)

นายกองค์การบริหารส่วนตำบลขามป้อม

นางสาวปาริชาติ พงษ์พรม
 นางสาวปาริชาติ พงษ์พรม
 นายกองค้การบริหารส่วนตำบลขามป้อม
 นายกองค้การบริหารส่วนตำบลวังม่วง
 นายกองค้การบริหารส่วนตำบลสระแก้ว

ขอแสดงความนับถือ

(นายธีรพงศ์ ศรีจันทร์)

นายอำเภอเป็ยนอย

นาง

นายเนรมิตร มูลวงศ์

(นายเนรมิตร มูลวงศ์)

ผู้อำนวยการกองช่าง



ที่ทำการปกครองอำเภอ
 กลุ่มงานบริหารงานปกครอง
 งานสำนักงานอำเภอ

(นางอรณิษา ไชยบัง)

นักจัดการงานทั่วไปชำนาญการ

(นางกัญญานันท์ บัวรบดีทอง)

หัวหน้าสำนักงานปลัดองค์การบริหารส่วนตำบล

ที่ ขก ๐๐๒๒/ว ๒๒ ๑๕๒



ที่ว่าการอำเภอเปือยน้อย
รับที่ ๒๖๓๒
วันที่ ๓ ก.ย. ๒๕๖๔
เวลา

ศาลากลางจังหวัดขอนแก่น
ถนนศูนย์ราชการ ขก ๔๐๐๐๐

กันยายน ๒๕๖๔

เรื่อง ขอความอนุเคราะห์เผยแพร่และประชาสัมพันธ์การใช้งานระบบตรวจสอบผังการใช้ประโยชน์ที่ดิน และ LINE Application

เรียน นายอำเภอทุกอำเภอ

สิ่งที่ส่งมาด้วย วิธีการใช้งานระบบตรวจสอบผังเมืองใช้ประโยชน์ที่ดิน จำนวน ๓ แผ่น

ด้วยจังหวัดขอนแก่น ได้รับแจ้งจากกรมโยธาธิการและผังเมือง ขอความอนุเคราะห์เผยแพร่ และประชาสัมพันธ์การใช้งานระบบตรวจสอบผังการใช้ประโยชน์ที่ดิน เพื่อให้บริการเผยแพร่ข้อมูลผังเมืองทั่วประเทศ ในรูปแบบออนไลน์ ผ่านเว็บไซต์ และแอปพลิเคชันบนอุปกรณ์สื่อสารแบบพกพา ซึ่งผู้ใช้งานสามารถสืบค้น ตรวจสอบข้อมูลแผนผังและรายละเอียดข้อกำหนดการใช้ประโยชน์ที่ดินตามผังเมืองในพื้นที่ได้ ผ่านเว็บไซต์ <https://plludds.dpt.go.th> หรือผ่านแอปพลิเคชันชื่อ Landuse Plan ทั้งในระบบปฏิบัติการ Android และ iOS รวมทั้งได้จัดทำช่องทางการประชาสัมพันธ์ข้อมูลข่าวสาร และงานบริการสำคัญผ่าน LINE Official Account ของกรมโยธาธิการและผังเมือง ชื่อ DPT Information เพื่อยกระดับงานบริการประชาชนให้เกิดความสะดวก รวดเร็ว และมีประสิทธิภาพยิ่งขึ้น

จังหวัดขอนแก่น จึงให้อำเภอแจ้งหน่วยงานและองค์กรปกครองส่วนท้องถิ่นในพื้นที่ทราบและประชาสัมพันธ์ให้ประชาชนได้ใช้ประโยชน์ต่อไป

จึงเรียนมาเพื่อทราบ และดำเนินการในส่วนที่เกี่ยวข้องต่อไป

ไปรษณีย์
ไปรษณีย์
- คค.จก. ประชาสัมพันธ์ การใช้งานระบบ
ตรวจสอบผังการใช้ประโยชน์ที่ดิน
ผ่าน LINE Application
- เพื่อไม่ตกทอด / เห็นตกทอดปท.

ขอแสดงความนับถือ

(นายสุเทพ มณีโชติ)

รองผู้ว่าราชการจังหวัดขอนแก่น ปฏิบัติราชการแทน

ผู้ว่าราชการจังหวัดขอนแก่น



QR Code

วิธีการใช้ระบบตรวจสอบผังเมืองฯ

๗๐.๐.
(๖๖๒๖ ๐๐๒๒๓)
(๖๖๒๖ ๐๐๒๒๓)

สำนักงานโยธาธิการและผังเมืองจังหวัด

โทรศัพท์ ๐ ๔๓๒๔ ๖๖๙๓ ต่อ ๑๐๒


โทรสาร ๐ ๔๓๒๔๓๖๑๒

ขอนแก่น : เมืองหัตถกรรมโลกแห่งผ้ามัดหมี่

Khon Kaen : World Craft City for Ikat (Mudmee)


ระบบตรวจสอบผังการใช้ประโยชน์ที่ดิน (LANDUSE PLAN)

ให้บริการเผยแพร่ข้อมูลแผนผังกำหนดการใช้ประโยชน์ที่ดินในพื้นที่ผังเมืองทั่วประเทศ ในรูปแบบออนไลน์ โดยสามารถสืบค้น ตรวจสอบข้อมูลแผนผังและรายละเอียดข้อกำหนดการใช้ประโยชน์ที่ดิน และข้อกำหนดควบคุมการก่อสร้างอาคารในรายพื้นที่ ได้ทั้งผ่านแอปพลิเคชันบนอุปกรณ์สื่อสารและเว็บไซต์



1. การใช้งาน Landuse Plan ผ่านเว็บไซต์

- เข้าใช้งานผ่าน pludds.dpt.go.th
- ค้นหาผังเมืองที่ต้องการ ผ่านคำค้น ได้แก่ ชื่อผัง จังหวัด หรือประเภทผัง
- ระบุตำแหน่งบนแผนผัง ในบริเวณที่ต้องการสอบถามรายละเอียดข้อกำหนดการใช้ประโยชน์ที่ดิน
- เลือกดูรายละเอียดข้อกำหนด



2. การใช้งาน Landuse Plan บนแอปพลิเคชัน

- ดาวน์โหลดและติดตั้ง Landuse Plan จาก App Store หรือ Play Store
- ค้นหาผังเมืองจากการระบุตำแหน่งในแผนที่ หรือสืบค้นจากแถบค้นหา
- แตะหรือกดค้างในบริเวณที่ต้องการสอบถามรายละเอียดข้อกำหนดการใช้ประโยชน์ที่ดิน
- เลือกดูรายละเอียดข้อกำหนด



Landuse Plan

สแกนเพื่อดาวโหลดแอปพลิเคชัน



S-UU Android




3. Line OA กรมโยธาธิการและผังเมือง

- ประชาสัมพันธ์ข้อมูล ข่าวสาร และงานบริการของกรมโยธาธิการและผังเมือง
- ติดต่อ-สอบถามข้อมูลด้านการผังเมือง พัฒนาเมือง การอาคาร และบริการด้านช่าง
- เพิ่มเพื่อนได้ โดยสแกน QR code หรือพิมพ์ค้นหา "@dpt.go.th" ใน LINE Application

สแกนเพิ่มเพื่อน




LINE OA




วิธีใช้งานระบบ Landuse Plan ผ่านเว็บไซต์

1. เข้าใช้งานที่ <https://plludds.dpt.go.th> และ ค้นหาผังเมือง

ค้นหา โดยเลือกจากรายการผังทั้งหมด



2. เลือกรายการผังที่ต้องการ ตรวจสอบข้อมูล



3. คลิกระบุตำแหน่งในแผนผัง เพื่อตรวจสอบข้อกำหนดการใช้ประโยชน์ที่ดินและข้อกำหนดการก่อสร้างอาคาร



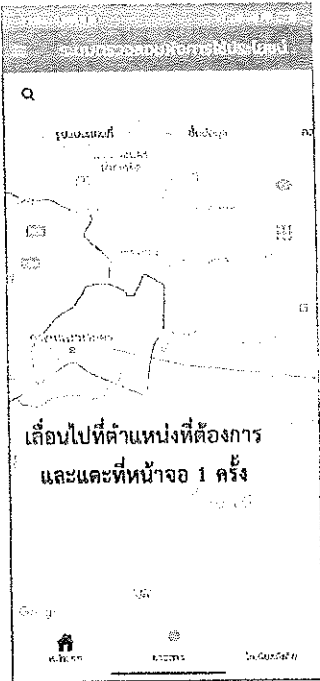
วิธีใช้งานระบบ Landuse Plan บนแอปพลิเคชัน



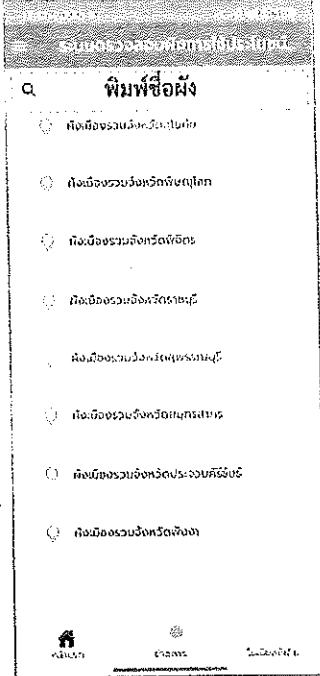
Android

1. ค้นหาผังการใช้ประโยชน์ที่ดิน ทำได้ 3 วิธี ดังนี้


1.1 ค้นหา จากตำแหน่งแผนที่



1.2 ค้นหา จากพิมพ์ชื่อผัง





1.3 ค้นหา จากเมนูตรวจสอบผังเมือง ระบบ จังหวัด อำเภอ ตำบล





2. สอบถามการใช้ประโยชน์ที่ดิน



2.1 หลังจากค้นหาผังแล้ว จะแสดงแผนผังการใช้ประโยชน์ที่ดิน



2.2 กด/แตะค้างบริเวณต้องการสอบถามการใช้ประโยชน์ที่ดิน



2.3 กรอบแสดงรายละเอียดข้อกำหนดการใช้ประโยชน์ที่ดิน



2.4 แสดงรายละเอียดข้อกำหนดการก่อสร้างอาคาร/ควบคุมอาคาร

